PIANTA
SCALA 1:500

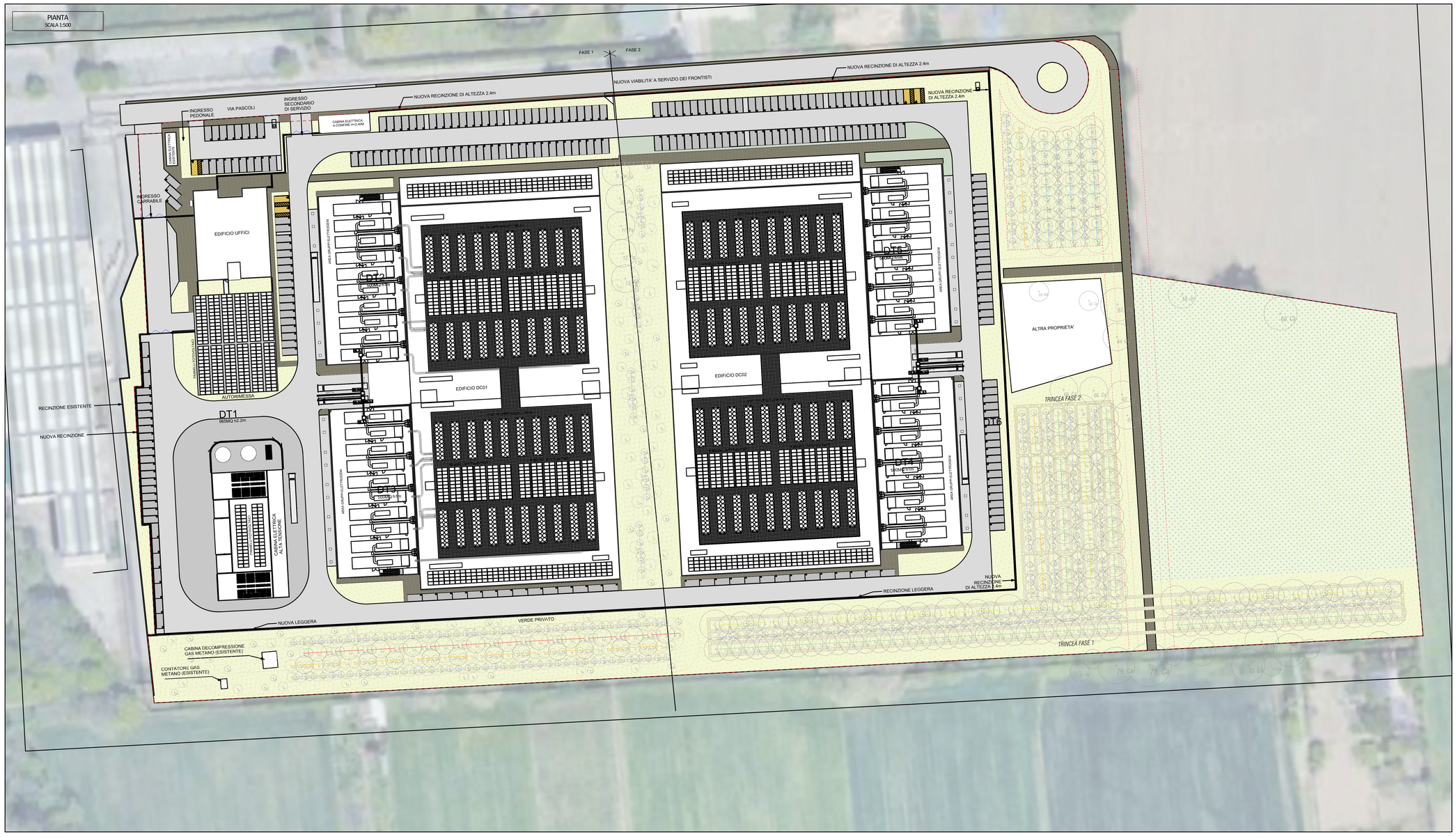

LEGENDA

- AREA DI PROGETTO
- FASCIA DI RISPETTO STRADALE/RECINZIONE 3,00m
- FASCIA DI RISPETTO STRADALE/RECINZIONE 6,00m
- AREE VERDI A PRATO SEMPLICE
- AREE CON DESTINAZIONE AGRICOLA
- TRINCEE DRENANTI

VEGETAZIONE IN PROGETTO

- SPECIE ARBOREE ESISTENTI DA MANTENERE
- VEGETAZIONE ARBOREA: Ø CHIOMA 10,00m
- VEGETAZIONE ARBOREA: Ø CHIOMA 10,00m
- VEGETAZIONE ARBOREA: Ø CHIOMA 8,00m
- VEGETAZIONE ARBOREA: Ø CHIOMA 6,00m
- VEGETAZIONE ARBOREA: Ø CHIOMA 6,00m
- VEGETAZIONE ARBOREA: Ø CHIOMA 6,00m
- VEGETAZIONE ARBUSTIVA: Ø CHIOMA 4,00m
- VEGETAZIONE ARBUSTIVA: Ø CHIOMA 3,50m
- VEGETAZIONE ARBUSTIVA: Ø CHIOMA 3,00m
- VEGETAZIONE ARBUSTIVA/ERBACEA

NOTE

1. tutte le quote e le dimensioni indicate sugli elaborati del progetto dovranno essere verificate dall'impresa Esecutrice, tenendo in conto di quanto indicato negli eventuali ulteriori elaborati grafici progettuali specialistici complementari;
2. prima della fase Esecutiva dovrà essere riverificato il rilievo e le modalità di allaccio unitamente alle prescrizioni dei Gestori della rete;
3. eventuali incongruenze dovranno essere riferite dall'impresa alla D.L. prima della realizzazione delle opere;
4. sarà cura e onere dell'impresa Esecutrice assicurare che tutte le connessioni tubazioni-pozzetti-vasche di laminazione garantiscano la tenuta e stabilità al fine di non essere causa di perdite o viceversa di acque parassite o distacchi. I pozzetti dovranno garantire la carrabilità adeguata e avere grandezza tale da consentire la manutenzione e gli accessi in relazione alla profondità delle tubazioni.
5. nel caso di cambi di diametro dovranno essere allineati i ciel;
6. fare riferimento a disegni e documentazione di pertinenza per quello che riguarda sottoservizi, strutture spessori delle pavimentazioni, movimenti terra, caratteristiche strutturali e meccaniche della pavimentazione, resistenza dell'allettamento e giunti di dilatazione;
7. in corrispondenza del pozzetto immediatamente a monte del pozzetto di campionamento verrà installato un misuratore di portata tipo Woltmann i cui dettagli di funzionamento saranno approfonditi nella fase esecutiva di progettazione;
8. le dimensioni delle opere di laminazione e delle opere di infiltrazione sono relative al masterplan e alle superfici scolanti descritte nell'elaborato e nel report "DC1_ZZZ_Relazione invarianza Idraulica_Hydraulic Neutrality Report_rev1", qualora ci fossero delle variazioni nella disposizione degli invasi o nella disposizione di uso e permeabilità dei suoli le opere andranno riprogettate;
9. nel caso di scarico in corpo idrico superficiale la qualità delle acque dovrà essere conforme a quanto riportato nel Lgs. 152/06 (Testo Unico Ambientale) nella parte III, Allegato 5, Tabella III);
10. nel caso di scarico su suolo la qualità delle acque dovrà essere conforme a quanto riportato nel Lgs. 152/06 (Testo Unico Ambientale) nella parte III, Allegato 5, Tabella IV).
11. Questo disegno va letto in relazione all'Elaborato 03 - Indagini e relazione per la gestione del patrimonio arboreo (codice 3372_VI_PMA AMB_R03_Rev0_Indagini e relazione per la gestione del patrimonio arboreo). Documento redatto dal dott. Ambrogio Cantù, Agronomo iscritto col n. 786 all'albo dei dott. Agronomi e dei dott. Forestali della Provincia di Milano, su richiesta della socità Montana S.p.A.

Il presente elaborato è valido solo in coordinamento con tutte le altre discipline specialistiche con le quali deve essere verificata la conformità. Tutte le misure ed eventuali variazioni rispetto al presente elaborato devono essere verificate in cantiere. This plan only valid in connection & coordination with the plans of all other Specialist disciplines, and must be checked for conformity with these plans. Deviations in dimensions must be clarified with the site management

SPECIE VEGETALI SELEZIONATE
SCALA 1:500

SPECIE VEGETALI SELEZIONATE



SCHEMI DI PIANTUMAZIONE
SCALA 1:500

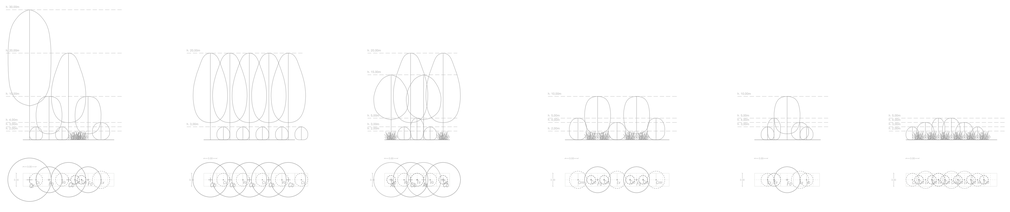

CLIENT / COMMITTENTE:

Data4
SMART & SCALABLE DATA CENTERS

Project Name / Progetto
DATA CENTER (MIL02)
VITTUONE (MI)

Location / Ubicazione
Via Giovanni Pascoli - Vittuone (MI)

DESIGN TEAM / TEAM DI PROGETTO:

CONSULTING DESIGNER / PROGETTISTA
Arch. Daniele De Bettin
DBA S.p.A.
Viale Liguria 24, Milano (MI)

STRUCTURAL DESIGN / PROGETTO STRUTTURE
Ing. Diego Serafini
DBA S.p.A.
Viale G. G. Felissent 20D, Vittorba (TV)

MEP DESIGN / PROGETTO IMP. MECCANICI ED ELETTRICI
Ing. Sacha Busetti
DBA S.p.A.
Via Natale Battaglia 10, Milano (MI)

HYDRAULIC AND LANDSCAPE CONSULTANT
Montana S.p.A.
Via A. C. Fumagalli 6, Milano (MI)

CLIENT / COMMITTENTE
Thomas Camille De Colle
Data4 Lombardia S.p.A.
P.zza Eleonora Duse 2, 20122 Milano (MI)

COORDINATION / COORDINAMENTO
PM - *G. Bonadeo*
BIM Manger - *S. Di Biase*
BIM Coordinator - *R. Sodano*
INTEGRATED DESIGN / PROGETTAZIONE COORDINATA

SITE	PROJECT	ORIGINATOR	LOT	DOC TYPE	PHASE	NUMBER	LEVEL
MIL2	DC1	DBA	10300	PLN	3	001	AL

NOTES / NOTE:

REV.	REVISION DESCRIPTION / DESCRIZIONE REVISIONE	REVISION DATE
06		
05		
04		
03		
02		
01	RIBA 3 Revision	30.04.2025
00	RIBA 3 Submittal	31.03.2025

Client / Committente: Data4 Lombardia S.p.A. - P.zza Eleonora Duse 2, 20122 Milano (MI)

Oggetto:
PAESAGGIO
PLANIMETRIA_OPERE_A_VERDE

Subject:
LANDSCAPE
PLANTING_LAYOUT_PLAN

PROJECT CODE / CODIFICA: 13030003
SCALE / SCALA: 1:500
DRAWN / REDATTO: Linda Chimento
CHECKED / CONTROLLATO: Caroline Dias Fraches
APPROVED / APPROVATO: Santina Maddè

FILE NAME / NOME FILE: 0000-000-000-00000-000-0-000-00-00

DBA
DBA S.p.A.
Sede legale: Piazza Roma, 19 32043 S. Stefano di Cadore (BL) tel. +39 0435 39111
certificato **ISO 9001:2015** RINA, n.50316/10, CQAM Registro 6100
Sede secondaria: Viale Felissent, 20D 31020 Vittorba (TV) tel. +39 0422 315 911
certificato **ISO 9001:2015** RINA, n.50316/10, CQAM Registro 6100

DRAFT

Il presente documento è proprietà della società DBA S.p.A. e non può essere riprodotto o trasmesso a terzi senza autorizzazione scritta. Il dato o le parti a esso riferite per altri scopi differenti da quelli indicati nel presente documento non possono essere utilizzate per altri scopi differenti da quelli indicati. It is prohibited to copy, reproduce or publish this document, in whole or in part, to be used for any purpose other than for which it is supplied without the prior written consent of DBA S.p.A.